



**Agronomická
fakulta**

12.10.2018, Brno

Připravila: Hana Vavrouchová

NAKI II (2018-2022)

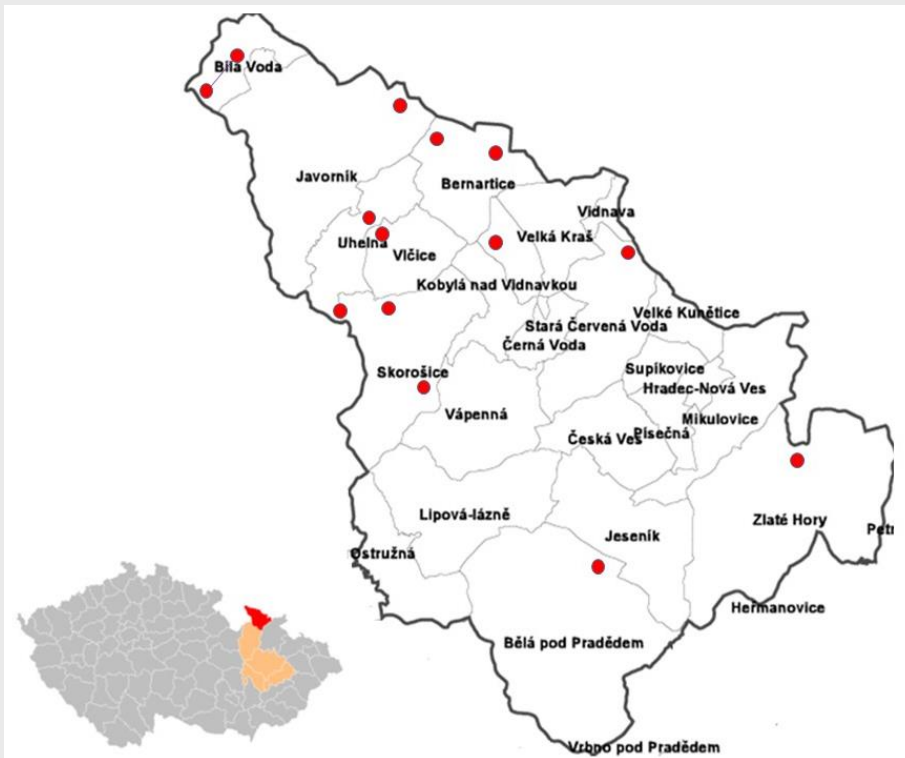
ZANIKLÁ SÍDLA – případové studie

Mendelova
univerzita
v Brně



Metodologický postup a vybrané případové studie
Dosavadní poznatky...

OKRES JESENÍK



1. zachovalost stavebních objektů přítomných v lokalitě,
2. návaznost na současnou infrastrukturu a dostupnost lokality,
3. příspěvek ke krajinotvorbě,
4. rozvojový potenciál

Celkem zmapováno 14 lokalit

- lokality zanikaly postupně po odsunu původního obyvatelstva,
- lokality jsou většinou zcela zničené, na místech jsou patrné četné rozvaliny,
- páteřní osou lokalit je naučná stezka,
- většinu lokalit obklopují lesy a TTP,
- ztížená dostupnost lokalit.

Rozvojový potenciál

- výuka a vzdělávání, tradiční řemesla (hrnčířství, sklářství; ovocnářství)



ANNÍN (Kobylná nad Vidnavou)

- několik zachovalých objektů (dvě samostatné lokality – obě se zřetelnými zbytky po osídlení: kaple v rekonstrukci, sklep, stavení)
- dostupnost lokality je výborná (nachází se ve vzdálenosti do 1 km od současné zástavby, k lokalitě vede nezpevněná polní cesta)
- okolí obce zemědělsky obhospodařované, rovinný terén, působivé výhledy
- vysoký rozvojový potenciál



ZASTÁVKA (Uhelná)

- zachovalé ruiny jednoho stavení, lokalita je udržována místní organizací hnutí Brontosaurus, dvě nová stavení
- dostupnost velmi špatná, kopcovitý terén, zpevněná cesta, do 5 km od současné zástavby
- mozaika lučních porostů, remízků a solitérních stromů a typických kamenic, obnovený jabloňový sad z tradičními odrůdami
- vysoký rozvojový potenciál (i vzhledem k blízkosti k zaniklé osadě Hřibová);



HŘIBOVÁ (VIČICE)

- zachovalé ruiny jednoho stavení
- dostupnost velmi špatná, kopcovitý terén, ve vrchních partiích chybějící úsek cesty, do 5 km od současné zástavby
- mozaika lučních porostů, remízků a solitérních stromů a typických kamenic, působivé výhledy
- vysoký rozvojový potenciál (i vzhledem k blízkosti k perspektivní zaniklé osadě Zastávka)



PAVLÍNKA (Bernartice)

- zachovalá opravená kaplička, využívané stavení
- dostupnost dobrá po zpevněné cestě, do 5 km od současné zástavby
- zemědělsky obhospodařované pozemky
- vysoký rozvojový potenciál



HRANIČKY (Uhelná)

- zachovalé stavení, další zřetelné ruiny, zachovalý kříž z kostela
- dostupnost náročnější, nachází se v odlehlé oblasti (do 5 km od současné zástavby), oblastí vede cyklotrasa a turistická trasa
- výškově členitá krajina, mozaika lesních a lučních porostů, působivé výhledy
- vysoký rozvojový potenciál



JAVORNÁ (Zlaté hory)

- Zachovaný jeden dům a stodola, oboje opuštěno
- Opravená kaple a mnoho rozvalin,
- Okolo především lesy
- Naučná stezka (LČR), CHKO a PO Jeseníky, dva památné stromy (Smrk a Trnovník na Javorné)

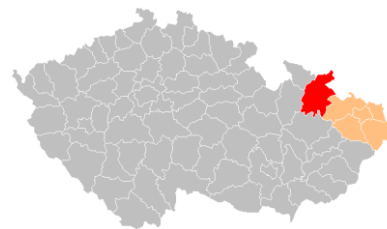


OKRES BRUNTÁL

ADMINISTRATIVNÍ ROZDĚLENÍ OKRESU BRUNTÁL - STAV K 1.1.2008



1. zachovalost stavebních objektů přítomných v lokalitě,
2. návaznost na současnou infrastrukturu a dostupnost lokality,
3. příspěvek ke krajinotvorbě,
4. rozvojový potenciál




Celkem zmapováno 18 lokalit

- dvě lokality (Karlovec a Dolní Huť) zanikly z důvodu zatopení Slezskou Hartou
- zbytek lokalit zanikl postupně po odsunu původního převážně německého obyvatelstva.
- lokality jsou většinou zcela zničené a na místech se nachází buď pouze sakrální památky, či jejich základy. V několika málo případech se na lokalitách nacházejí i zachované domy (z velké části pouze rekreační chalupy).
- většinu lokalit obklopují lesy, případně pastviny a louky. V nižších polohách se vyskytuje i intenzivní zemědělství.
- není pravidlem, že by zaniklá sídla byla špatně dostupná


Rozvojový potenciál

- Obnova sakrální staveb (např. kaple sv. Anny v osadě Hutov)
- Vytvoření naučné stezky, případně informačních tabulí (např. osada Nový Les, či Rejchartice)



FERDINANDOV (Horní Město)

- zůstaly dvě stavby, obě očividně opuštěné
- zachovaná kaple díky darům na obnovu od původních obyvatel
- díky pastvě dobytka velké množství viditelných základů
- dobrá dostupnost autem
- v okolí lesy, pastvy a louky




KRAVÍ HORA (Jindřichovice)

- zničená zcela, nachází se zde pouze základy původních staveb + 1 vystavěná chata
- kopcovitý terén, obklopen lesy a pastvou, díky tomu krásné výhledy
- obtížnější dostupnost
- velký potenciál spolu s lokalitami Malý Valštejn, Kraví Hora a Ztracená Voda
- Aktivita místního spolku Valštejn



PELHŘIMOVY (Slezské Rudoltice)

- Zachovány dvě chalupy a několik základů
- Kostel opravuje Hnutí Duha
- Původní sady a okolí zemědělsky využívané
- Přes místní potok (který tvoří státní hranici) je fungující polská část obce




STUDNICE

- zachovány dvě chalupy, několik základů
- opravená kaplička
- dostupnost autem
- V okolí především zemědělsky využívané pozemky,
- do Studnice vede stará jabloňová alej (údajně se zde nachází i Morušová alej)
- Rozvojový potenciál: ovocnářství a sakrální turistika

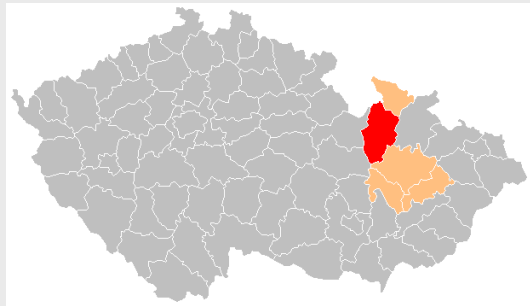


ZTRACENÁ VODA (Albrechtice)

- Dostupnost autem náročnější
- Okolí především lesy
- velký potenciál spolu s lokalitami Malý Valštejn a Kraví



Plán pro nejbližší období: ŠUPERCKO



- IDENTIFIKOVÁNO 17 LOKALIT
- lokality zanikaly v souvislosti s vysídlením,
- osídlení je zpravidla zcela zničeno,

Děkuji za pozornost